



**КОМИТЕТ ИМУЩЕСТВЕННЫХ ОТНОШЕНИЙ  
АДМИНИСТРАЦИИ ПЕРМСКОГО МУНИЦИПАЛЬНОГО ОКРУГА**

**РЕШЕНИЕ**

о размещении объектов № 550

Пермский край  
Пермский округ

16.03.2023

Комитет имущественных отношений администрации Пермского муниципального округа разрешает Акционерному обществу «Газпром газораспределение Пермь» (ИНН 5902183841, ОГРН 2125902017723, почтовый адрес: 614000, г. Пермь, ул. Петропавловская, 43)

размещение объекта «газопровод давлением до 1,2 Мпа, для размещения которого не требуется разрешения на строительство»

на землях государственная собственность на которые не разграничена

на срок 1 год с 16.03.2023 г. по 15.03.2024 г.

Местоположение: Пермский край, Пермский муниципальный округ, п. Юго-Камский, ул. Сибирская, к дому 28.

Приложение: схема предполагаемых к использованию земель или части земельного участка.

Особые условия использования:

1. При размещении объекта учесть параметры ширины проезда улично-дорожной сети, во избежание сужения полосы отвода дороги.
2. Получение разрешения на производство земляных работ.

Председатель комитета имущественных отношений администрации Пермского муниципального округа

(подпись, печать)



Д.В. Ракицкий

## Схема предполагаемых к использованию земель или части земельного участка

Объект: Газопровод давлением до 1,2 Мпа, для размещения которого не требуется разрешения на строительство

Местоположение: расположенных по адресу: Пермский край, Пермский м.о., п. Юго-Камский, ул. Сибирская, к дому 28

Каталог координат, м

Площадь земель или части земельного участка, кв.м.: **849**

Категория земель: земли населенных пунктов






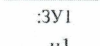
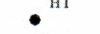
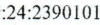
Вид разрешенного использования: -

Описание границ смежных землепользователей:

От точки н1 до точки н2 - земельный участок с кадастровым номером 59:32:0100009:13142

От точки н2 до точки н1 - земли общего пользования

Условные обозначения:

-  - предполагаемый участок земель, на которых планируется размещение объекта
-  - границы и номер земельного участка, сведения о которых внесены в ЕГРН
-  - границы и номер объекта капитального строительства, сведения о которых внесены в ЕГРН
-  - граница муниципального образования
-  - зоны с особыми условиями использования территории, сведения о которых внесены в ЕГРН
-  - обозначение запрашиваемого земельного участка
-  - характерная точка границ земель или части земельного участка
-  - номер кадастрового квартала

№ точки границы	X	Y
н1	483746.28	2192731.46
н2	483751.24	2192732.13
н3	483750.42	2192737.17
н4	483728.52	2192735.56
н5	483723.57	2192737.85
н6	483697.58	2192737.57
н7	483694.24	2192770.98
н8	483683.08	2192784.37
н9	483675.74	2192816.36
н10	483672.92	2192843.56
н11	483667.94	2192843.06
н12	483670.80	2192815.53
н13	483678.47	2192782.09
н14	483689.42	2192768.96
н15	483693.06	2192732.52
н16	483722.49	2192732.84
н17	483727.59	2192730.47
н18	483746.22	2192731.85
н1	483746.28	2192731.46



Заявитель: \_\_\_\_\_ / Офишкина И.В.  
 (подпись, расшифровка подписи)  
 МП \_\_\_\_\_  
 (для юридических лиц и индивидуальных предпринимателей)

Масштаб 1:1000